

МИНИСТЕРСТВО ПРОСВЕЩЕНИЯ РОССИЙСКОЙ ФЕДЕРАЦИИ


Министерство просвещения и воспитания Ульяновской области

Администрация МО "Карсунский район"

МКОУ Новопогореловская СШ им. Л.И. Буинцева


РАССМОТРЕНО

руководитель МО
учителей естественно-
научный цикл

 Шамшетдинова З.А.
Протокол № 1 от «28» 08
2023 г.


СОГЛАСОВАНО

заместитель директора
по учебной части

 Шадрикова М.А.
Протокол ШМС №1 от
«29» 08 2023 г.

УТВЕРЖДЕНО

директор школы

 Горвалова Н.Ю.
Приказ № 135 от «29» 08
2023 г.



РАБОЧАЯ ПРОГРАММА

учебного предмета « География»

для обучающихся 11 класс

Учитель: Шадрикова М.А.

с. Новое Погорелово, 2023

Рабочая программа по географии для 11 класса

Рабочая программа по географии для 11 класса составлена на основе следующих документов:

- Федеральный государственный образовательный стандарт среднего общего образования, утвержден Приказом Министерством образования и науки РФ от 17 мая 2012 г. №413 (с изменениями от 29 декабря 2014 г., 31 декабря 2015 г., 29 июня 2017 г., 24 сентября, 11 декабря 2020 г.)

- Основная образовательная программа среднего общего образования МКОУ Новопогореловская СШ имени Л.И.Буинцева (утверждена Приказом директора школы №133 от 28.08.2023года.)

Планируемые результаты

Личностными результатами обучения географии в средней школе является формирование всесторонне образованной, инициативной и успешной личности, обладающей системой современных мировоззренческих взглядов, ценностных ориентаций, идейно-нравственных, культурных и этических принципов и норм поведения.

— сформированность российской гражданской идентичности, патриотизма, уважения к своему народу, чувства ответственности перед Родиной, гордости за свой край, свою Родину, прошлое и настоящее многонационального народа России, уважения государственных символов (герб, флаг, гимн);

— сформированность гражданской позиции как активного и ответственного члена российского общества, осознающего свои конституционные права и обязанности, уважающего закон и правопорядок, обладающего чувством собственного достоинства, осознанно принимающего традиционные национальные и общечеловеческие гуманистические и демократические ценности;

— сформированность готовности к служению Отечеству, его защите;

— сформированность мировоззрения, соответствующего современному уровню развития науки и общественной практики, основанного на диалоге культур, а также различных форм общественного сознания, осознание своего места в поликультурном мире;

— сформированность основ саморазвития и самовоспитания в соответствии с общечеловеческими ценностями и идеалами гражданского общества; готовность и способность к самостоятельной, творческой и ответственной деятельности;

— сформированность толерантного сознания и поведения в поликультурном мире, готовности и способности вести диалог с другими людьми, достигать в нем взаимопонимания, находить общие цели и сотрудничать для их достижения, способность противостоять идеологии экстремизма, национализма, ксенофобии, дискриминации по социальным, религиозным, расовым, национальным признакам и другим негативным социальным явлениям;

— владение навыками сотрудничества со сверстниками, детьми младшего возраста, взрослыми в образовательной, общественно полезной, учебно-исследовательской, проектной и других видах деятельности;

— сформированность нравственного сознания и поведения на основе усвоения общечеловеческих ценностей;

— сформированность готовности и способности к образованию, в том числе самообразованию, на протяжении всей жизни; сознательное отношение к непрерывному образованию как условию успешной профессиональной и общественной деятельности;

— эстетическое отношение к миру, включая эстетику быта, научного и технического творчества, спорта, общественных отношений;

— принятие и реализацию ценностей здорового и безопасного образа жизни, потребности в физическом самосовершенствовании, занятиях спортивно-оздоровительной деятельностью, неприятие вредных привычек: курения, употребления алкоголя, наркотиков;

— бережное, ответственное и компетентное отношение к физическому и психологическому здоровью, как собственному, так и других людей, умение оказывать первую помощь;

— осознанный выбор будущей профессии и возможностей реализации собственных жизненных планов; отношение к профессиональной деятельности как возможности участия в решении личных, общественных, государственных, общенациональных проблем;

— сформированность экологического мышления, понимания влияния социально-экономических процессов на состояние природной и социальной среды; приобретение опыта эколого-направленной деятельности;

— формирование целостного мировоззрения, соответствующего современному уровню развития науки и общественной практики, учитывающего социальное, культурное, языковое, духовное многообразие современного мира;

— формирование осознанного, уважительного и доброжелательного отношения к другому человеку, его мнению, мировоззрению, культуре, языку, вере, гражданской позиции, к истории, культуре, религии, традициям, языкам, ценностям народов России и народов мира; готовности и способности вести диалог с другими людьми и достигать в нём взаимопонимания;

— освоение социальных норм, правил поведения, ролей и форм социальной жизни в группах и сообществах, включая взрослые и социальные сообщества; участие в школьном самоуправлении и общественной жизни в пределах возрастных компетенций с учётом региональных, этнокультурных, социальных и экономических особенностей;

— развитие морального сознания и компетентности в решении моральных проблем на основе личного выбора, формирование нравственных чувств и нравственного поведения, осознанного и ответственного отношения к собственным поступкам;

— формирование коммуникативной компетенции в общении и сотрудничестве со сверстниками, детьми старшего и младшего возраста, взрослыми в процессе образовательной, общественно полезной, учебно-исследовательской, творческой и других видов деятельности;

— развитие эстетического сознания через освоение художественного наследия народов России, творческой деятельности эстетического характера.

Метапредметные результаты :

— самостоятельно определять цели, задавать параметры и критерии, по которым можно определить, что цель достигнута;

— оценивать возможные последствия достижения поставленной цели в деятельности,

— оценивать ресурсы, в том числе время и другие нематериальные ресурсы, необходимые для достижения поставленной цели;

— сопоставлять полученный результат деятельности с поставленной заранее целью;

— искать и находить обобщенные способы решения задач;

— критически оценивать и интерпретировать информацию с разных позиций, распознавать и фиксировать противоречия в информационных источниках;

— выстраивать индивидуальную образовательную траекторию, учитывая ограничения со стороны других участников и ресурсные ограничения;

— осуществлять деловую коммуникацию как со сверстниками, так и со взрослыми;

— координировать и выполнять работу в условиях реального, виртуального и комбинированного взаимодействия;

— развернуто, логично и точно излагать свою точку зрения с использованием адекватных (устных и письменных) языковых средств;

— распознавать конфликтогенные ситуации и предотвращать конфликты до их активной фазы, выстраивать деловую и образовательную коммуникацию, избегая личностных оценочных суждений.

Предметные результаты;

-сопоставлять и анализировать географические карты различной тематики и другие источники географической информации для выявления закономерностей социально-экономических, природных и экологических процессов и явлений на территории регионов мира и отдельных стран;

-определять и сравнивать по географическим картам разного содержания и другим источникам географической информации качественные и количественные показатели, характеризующие регионы и страны, а также географические процессы и явления, происходящие в них; географические факторы международной хозяйственной специализации отдельных стран с использованием источников географической информации;

-определять и находить в комплексе источников недостоверную и противоречивую географическую информацию о регионах мира и странах для решения учебных и (или) практико-ориентированных задач; самостоятельно находить, отбирать и применять различные методы познания для решения практико-ориентированных задач;

-владение умениями географического анализа и интерпретации информации из различных источников: находить, отбирать, систематизировать информацию, необходимую для изучения регионов мира и стран (в том числе и России), их обеспеченности природными и человеческими ресурсами; для изучения хозяйственного потенциала стран, глобальных проблем человечества и их проявления на территории (в том числе в России);

-представлять в различных формах (графики, таблицы, схемы, диаграммы, карты и другие) географическую информацию о населении, размещении хозяйства регионов мира и изученных стран; их отраслевой и территориальной структуре их хозяйств, географических особенностях развития отдельных отраслей;

-формулировать выводы и заключения на основе анализа и интерпретации информации из различных источников;

-критически оценивать и интерпретировать информацию, получаемую из различных источников;

-использовать различные источники географической информации для решения учебных и (или) практико-ориентированных задач;

-сформированность умений применять географические знания для объяснения изученных социально-экономических и геоэкологических явлений и процессов в странах мира: объяснять географические особенности стран с разным уровнем социально-экономического развития, в том числе объяснять различие в составе, структуре и размещении населения, в уровне и качестве жизни населения;

-объяснять влияние природно-ресурсного капитала на формирование отраслевой структуры хозяйства отдельных стран; особенности отраслевой и территориальной структуры хозяйства изученных стран, особенности международной специализации стран и роль географических факторов в её формировании; особенности проявления глобальных проблем человечества в различных странах с использованием источников географической информации;

-сформированность умений применять географические знания для оценки разнообразных явлений и процессов: оценивать географические факторы, определяющие сущность и динамику важнейших социально-экономических и геоэкологических процессов; изученные социально-экономические и геоэкологические процессы и явления; политико-географическое положение изученных регионов, стран и России; влияние международных миграций на демографическую и социально-экономическую ситуацию в изученных странах; роль России как крупнейшего поставщика топливно-энергетических и сырьевых ресурсов в мировой экономике; конкурентные преимущества экономики России; различные точки зрения по

актуальным экологическим и социально-экономическим проблемам мира и России; изменения направления международных экономических связей России в новых экономических условиях;

-сформированность знаний об основных проблемах взаимодействия природы и общества, о природных и социально-экономических аспектах экологических проблем: описывать географические аспекты проблем взаимодействия природы и общества;

-приводить примеры взаимосвязи глобальных проблем; возможных путей решения глобальных проблем.

Предметные результаты согласно ФГОС СОО (утв. Приказом Минпросвещения РФ №413 от 17 мая 2012г).

-понимание роли и места современной географической науки в системе научных дисциплин, её участия в решении важнейших проблем человечества: определять роль географических наук в достижении целей устойчивого развития;

-освоение и применение знаний о размещении основных географических объектов и территориальной организации природы и общества: выбирать и использовать источники географической информации для определения положения и взаиморасположения регионов и стран в пространстве;

-описывать положение и взаиморасположение регионов и стран в пространстве, особенности природно-ресурсного капитала, населения и хозяйства регионов и изученных стран;

-сформированность системы комплексных социально ориентированных географических знаний о закономерностях развития природы, размещения населения и хозяйства: распознавать географические особенности проявления процессов воспроизводства, миграции населения и урбанизации в различных регионах мира и изученных странах;

-использовать знания об основных географических закономерностях для определения географических факторов международной хозяйственной специализации изученных стран; сравнения регионов мира и изученных стран по уровню социально-экономического развития, специализации различных стран и по их месту в международном географическом разделении труда (МГРТ); для классификации стран отдельных регионов мира, в том числе по особенностям географического положения, форме правления и государственного устройства, уровню социально-экономического развития, типам воспроизводства населения с использованием источников географической информации;

-устанавливать взаимосвязи между социально-экономическими и геоэкологическими процессами и явлениями в изученных странах; природными условиями и размещением населения, природными условиями и природно-ресурсным капиталом и отраслевой структурой хозяйства изученных стран;

-прогнозировать изменения возрастной структуры населения отдельных стран зарубежной Европы с использованием источников географической информации;

-формулировать и (или) обосновывать выводы на основе использования географических знаний;

-владение географической терминологией и системой базовых географических понятий: применять изученные социально-экономические понятия: политическая карта, государство; политико-географическое положение, монархия, республика, унитарное государство, федеративное государство; воспроизводство населения, демографический взрыв, демографический кризис, старение населения, состав населения, структура населения, экономически активное население, Индекс человеческого развития (ИЧР), народ, этнос, плотность населения, миграции населения, расселение населения, демографическая политика, субурбанизация, ложная урбанизация; мегалополисы, развитые и развивающиеся, новые индустриальные, нефтедобывающие страны; ресурсообеспеченность, мировое хозяйство, международная экономическая интеграция; международная хозяйственная специализация, международное географическое разделение труда; отраслевая и территориальная структура мирового хозяйства, транснациональные корпорации (ТНК), «сланцевая революция»,

водородная энергетика, «зелёная энергетика», органическое сельское хозяйство; глобализация мировой экономики и деглобализация, «энергопереход», международные экономические отношения, устойчивое развитие для решения учебных и (или) практико-ориентированных задач;

-сформированность умений проводить наблюдения за отдельными географическими объектами, процессами и явлениями, их изменениями в результате воздействия природных и антропогенных факторов: определять цели и задачи проведения наблюдения (исследования); выбирать форму фиксации результатов наблюдения (исследования); формулировать обобщения и выводы по результатам наблюдения (исследования);

-сформированность умений находить и использовать различные источники географической информации для получения новых знаний о природных и социально-экономических процессах и явлениях, выявления закономерностей и тенденций их развития, прогнозирования: выбирать и использовать источники географической информации (картографические, статистические, текстовые, видео- и фотоизображения, геоинформационные системы), соответствующие решаемым задачам;

Содержание

«Социальная и экономическая география мира» 11 класс

34 часа, 1 часа в неделю

Введение

География как наука. Процессы дифференциации и интеграции в географии. Сквозные направления в географии. Экономическая и социальная география, как одна из «стволовых ветвей» географии

Часть I. Общая характеристика мира

Тема 1. Современная политическая карта мира

Многообразие стран современного мира, их классификация. Типология стран мира. Экономически развитые страны, их подгруппы. Развивающиеся страны, их подгруппы. Страны с переходной экономикой.

Влияние международных отношений на политическую карту мира. Период «холодной войны» (1946-1989). Разрядка международной напряжённости. Новые угрозы безопасности: распространение ядерного оружия, региональные и локальные конфликты, международный терроризм. «Перезагрузка» в отношениях России и США; достижения и проблемы.

Государственный строй стран мира. Две основные формы правления: республиканская и монархическая. Основные формы административно-территориального устройства: унитарная и федеральная.

Понятия о политической географии и геополитике. Политико-географическое положение.

Практические работы

1. По политической карте мира определить страны, имеющие наибольшее число стран-соседей.

2. Используя форзац учебника, составить конспективно-справочную таблицу «Государственный строй стран мира».

3. Используя средства массовой информации и ресурсы Интернета, охарактеризовать: а) географию «горячих точек» на современной политической карте мира, б) географию самопровозглашённых (непризнанных) государств на этой карте.

Тема 2. Природа и человек в современном мире

Проблема взаимодействия общества и природы. Понятие о географической (окружающей) среде, географическом детерминизме и нигилизме. «Обмен веществ» между обществом и природой. Степень «очеловеченности» природной среды в XXI в.

Природные ресурсы Земли. Понятие о ресурсообеспеченности. Минеральные (топливные, рудные и нерудные) ресурсы и расчёт обеспеченности ими. Понятие о территориальных сочетаниях природных ресурсов.

Земельные ресурсы и обеспеченность ими различных регионов и стран. Размеры и структура мирового земельного фонда. Процессы опустынивания.

География водных ресурсов Земли. Различия в обеспеченности водными ресурсами регионов и стран. Пути решения водной проблемы. Гидроэнергетический потенциал.

Биологические ресурсы. География лесных ресурсов, северный и южный лесные пояса мира. Проблема обезлесения. Ресурсы животного мира. Проблема оскудения генофонда.

Ресурсы Мирового океана: водные, минеральные, биологические, их география. Климатические и космические ресурсы, новые возобновляемые источники энергии. Рекреационные ресурсы, их виды.

Практические работы

1. Опираясь на знания по предшествующим курсам географии и дополнительные источники информации, составить конспективно-справочную таблицу обеспеченности природными ресурсами с примерами ресурсоизбыточных, ресурсодостаточных и ресурсонедостаточных стран.

2. Используя данные учебника, рассчитать, на сколько лет хватит мировых разведанных запасов угля, нефти, природного газа и железных руд при современном уровне их добычи.

3. Используя данные учебника, сравнить обеспеченность стран мира пахотными угодьями и сделать выводы.

4. С помощью Интернет-сайта Google-maps, рассмотреть космические снимки пустынь Сахара, Аравийской, Гоби, Калахари, Австралийских пустынь и использовать их для характеристики процесса опустынивания.

5. Используя данные учебника, сравнить обеспеченность стран ресурсами речного стока и определить, какие из стран обеспечены ими недостаточно, достаточно и в избытке.

6. Используя текст учебника, составить классификационную схему «Природные ресурсы Мирового океана».

Тема 3. География населения мира

Рост численности населения мира. Понятие о воспроизводстве (естественном движении) населения. Первый тип воспроизводства населения, демографический кризис. Географическое распространение стран первого типа воспроизводства населения, их основные демографические показатели. Второй тип воспроизводства населения, демографический взрыв. Географическое распространение стран второго типа воспроизводства населения, их основные демографические показатели. Начало затухания демографического взрыва. Демографическая политика, её особенности в экономически развитых и развивающихся странах. Качество населения как комплексное понятие. Здоровье населения и показатель ожидаемой средней продолжительности жизни. Показатель уровня грамотности. Различия этих показателей в экономически развитых и развивающихся странах. Демографические показатели России.

Состав (структура) населения. Половой состав: страны с преобладанием женщин и страны с преобладанием мужчин; общемировые показатели. Возрастной состав, понятие об экономически активном населении. Этнолингвистический состав населения. Классификация народов (этнос) по численности. Классификация народов по языку, крупнейшие семьи языков. Однонациональные и многонациональные государства, проблема этнического сепаратизма на примере экономически развитых и развивающихся стран. Религиозный состав населения мира. Мировые религии – христианство, мусульманство, буддизм и их географическое распространение. Важнейшие национальные религии. Влияние религий на

жизнь и быт людей. Религиозные противоречия в современном мире, религиозный экстремизм.

Размещение населения по земной суше под влиянием природных и исторических факторов. Показатель плотности населения Земли и отдельных регионов. Страны с наибольшей и наименьшей плотностью населения. Средняя плотность населения в России. Миграции населения и их влияние на размещение населения. Международные (внешние) миграции населения в прошлом и настоящем. Особое значение трудовых миграций. Главные центры притяжения трудовых ресурсов в мире. Интеллектуальные миграции и «утечка умов». Миграции по этническим, политическим, экологическим причинам; возрастание числа беженцев. Внутригосударственные миграции населения и их причины.

Современный город и его функции. Понятие об урбанизации как о всемирном процессе. Быстрые темпы роста городского населения. Концентрация населения в основном в больших городах. Формирование городских агломераций. Крупнейшие городские агломерации мира, их география. Группировка стран мира по уровню урбанизации: 1) очень высоко урбанизированные страны, 2) высоко урбанизированные страны, 3) средне урбанизированные страны, 4) слабо урбанизированные страны. Различия между странами по темпам урбанизации. Развитие урбанизации «вглубь» в экономически развитых странах. Развитие урбанизации «вширь» в развивающихся странах, явление «городского взрыва». Регулирование процесса урбанизации. Сельское население, групповая и дисперсная формы сельского расселения. Население и окружающая среда.

Практические работы

1. Используя текст, таблицы и рисунки учебника, подсчитать насколько выросло население мира в XIX и XX веках. Построить линейную диаграмму роста численности населения за период 1950 — 2010 гг. Построить круговые диаграммы, показывающие долю крупных регионов мира в населении Земли в 1950 и 2010 гг. и проанализировать их.

2. Используя данные учебника, нанести на контурную карту мира шесть стран, на которые приходится 50% мирового населения.

3. Начертить схему демографического перехода, нанеся на неё линии, характеризующие динамику процесса рождаемости и смертности.

4. Пользуясь поисковыми системами Интернета, найти информацию об итогах переписи населения в России, проведённой в 2010 г. Пользуясь этими данными, составить возрастную пирамиду России на эту дату.

5. Пользуясь поисковыми системами Интернета, добыть сведения о плотности населения стран мира. На их основе составить классификационную таблицу с примерами трёх-пяти стран, имеющих показатель средней плотности населения. Подготовить устное сообщение по этой теме.

Тема 4. Научно-техническая революция и мировое хозяйство

Понятие о научно-технической революции (НТР). Характерные черты НТР: всеохватность, ускорение научно-технических преобразований, возрастание роли человеческого фактора, связь с высокой техникой и технологией. Четыре составные части НТР: 1) наука, 2) техника и технология, 3) производство, 4) управление. Эволюционный и революционный пути развития техники и технологии. Главные направления развития производства. Геоинформатика.

Понятие о мировом хозяйстве. Понятие о международном географическом разделении труда и отрасли международной специализации. Международная экономическая интеграция, главные региональные и отраслевые интеграционные объединения.

Понятие о глобализации и её движущих силах. Транснациональные и глобальные ТНК. Возникновение глобальных городов. Отраслевая структура мирового хозяйства: аграрная, индустриальная, постиндустриальная. Воздействие НТР на отраслевую структуру материального производства промышленности, сельского хозяйства, транспорта.

Основные пространственные модели мирового хозяйства. Двухчленная модель (Север-Юг). Трёхчленные модели с подразделением на экономически развитые, развивающиеся страны и страны с переходной экономикой и с подразделением на Центр, Полупериферию и Периферию. Десятичленная пространственная модель мирового хозяйства, роль отдельных центров в производстве валового мирового продукта. Страны БРИКС, как новая политико-экономическая группировка стран. Возрастание роли Азиатско-Тихоокеанского региона.

Территориальная структура хозяйства экономически развитых стран с выделением высокоразвитых, старопромышленных, аграрных и ресурсных районов нового освоения. Колониальный тип территориальной структуры хозяйства, сохраняющийся во многих развивающихся странах. Региональная политика в развитых и развивающихся странах, её главные направления.

Факторы размещения производительных сил. Старые факторы размещения: территории, ЭГП, природно-ресурсный, транспортный, трудовых ресурсов, территориальной концентрации. Новые факторы размещения: наукоёмкости, экологический.

Практические работы

1. Используя текст учебника, составить в тетради систематизирующую таблицу «Главные направления развития производства в эпоху НТР».

2. Используя материал учебника, нанести на контурную карту десять главных центров мирового хозяйства с указанием их доли в валовом мировом продукте. Кратко охарактеризовать историю их формирования. С помощью дополнительных источников информации предложить свой прогноз развития этих десяти центров до 2020-2025 гг.

3. Нанести на контурную карту мира примеры развивающихся стран: а) в которых столица (или «экономическая столица») является крупным городом и одновременно морским портом; б) в которых столица (или «экономическая столица») расположена не на побережье, а роль её морских ворот выполняет другой порт. Проанализировать полученную картосхему и составить по ней рассказ.

Тема 5. География отраслей мирового хозяйства

Промышленность – первая ведущая отрасль материального производства. Старые, новые и новейшие отрасли промышленности. Сдвиги в отраслевой структуре промышленности мира в эпоху НТР, роль высокотехнологичных отраслей. Изменения в территориальной структуре промышленности мира, возрастание доли стран Юга.

Топливо-энергетическая промышленность. Мировое производство и потребление первичных энергоресурсов. Соотношение Севера и Юга. Два главных этапа развития этой отрасли на протяжении XIX и XX вв. Нефтяная промышленность мира, основные черты географии; главные нефтедобывающие страны, главные нефтяные грузопотоки. Газовая промышленность мира, основные черты географии; главные газодобывающие страны, главные сухопутные и морские грузопотоки природного газа. Угольная промышленность мира, основные черты её географии. Мировая электроэнергетика, соотношение ТЭС, ГЭС и АЭС; ведущие страны-производители. Новые возобновляемые источники энергии, повышение их роли в мировой энергетике.

Мировая горнодобывающая промышленность. Соотношение стран Севера и Юга. Понятие о восьми «великих горнодобывающих державах». Чёрная металлургия: масштабы производства и основные черты географии. Типы ориентации в размещении предприятий этой отрасли. Особенности размещения мировой цветной металлургии.

Машиностроение мира: особенности отраслевой и территориальной структуры. Три главных машиностроительных региона. Отличительные черты отраслевой и территориальной структуры мировой химической промышленности. Лесная и деревообрабатывающая промышленность мира: два пояса её размещения. Мировая текстильная промышленность, её главные регионы. Промышленность и окружающая среда.

Сельское хозяйство – вторая ведущая отрасль материального производства. Понятие о товарном и потребительском сельском хозяйстве, агробизнесе. Основные черты сельского

хозяйства в экономически развитых и развивающихся странах. Понятие о «зелёной революции» в развивающихся странах. Растениеводство как основа мирового сельского хозяйства. Зерновое хозяйство: пшеница, рис и кукуруза. Другие продовольственные культуры. Непродовольственные культуры. Мировое животноводство: три ведущих отрасли. Сельское хозяйство и окружающая среда. Мировое рыболовство.

Транспорт – третья ведущая отрасль материального производства. Мировая транспортная система, её масштабы. Транспорт экономически развитых стран. Транспорт развивающихся стран. Региональные транспортные системы. Сухопутный транспорт и его виды: автомобильный, железнодорожный, трубопроводный. Морской торговый флот, морские порты. География мирового морского судоходства, роль морских каналов и проливов. Внутренний водный транспорт. Воздушный (авиационный) транспорт – самый молодой и динамичный вид транспорта. Основные черты его географии. Транспорт и окружающая среда.

Мировая торговля как старейшая форма ВЭО. Сдвиги в структуре мировой торговли товарами. Торговля услугами и её формы. Главные районы и страны мировой торговли. Всемирная торговая организация (ВТО).

Мировой рынок капитала, как отражение процесса финансовой глобализации. Мировые финансовые центры. Оффшорные зоны (центры). Понятие о прямых иностранных инвестициях. География мирового рынка капитала. Страны-лидеры по экспорту и импорту капитала среди экономически развитых стран, развивающихся стран и стран с переходной экономикой. Всемирный банк и Международный валютный фонд (ВМФ).

Международное производственное сотрудничество и его формы. Международное научно-техническое сотрудничество. Международный туризм: масштабы и основные черты географии.

Практические работы

1. Используя данные учебника, построить картодиаграмму «двадцать стран-лидеров в мировом промышленном производстве». Проанализировать её и сделать выводы.

2. По карте мирового машиностроения в географическом атласе для 10 класса составить в тетради систематизирующую таблицу «Группировка стран мира по уровню развития машиностроения». Выделить четыре группы стран: с высоким, средним, низким уровнем развития этой отрасли и с её отсутствием.

3. Используя данные учебника, составить в тетради систематизирующую таблицу «Распространение главных отраслей животноводства» с указанием главных стран распространения скотоводства, свиноводства, овцеводства.

4. Используя данные учебника, нанести на контурную карту мира первые десять стран по объёму внешней торговли. Нанести на эту же карту крупнейшие двусторонние товарные потоки: 1) Канада-США, 2) Мексика-США, 3) Китай-США, 4) Япония-США, 5) Китай-Япония, 6) Германия-Франция, 7) Германия-США. 8) Великобритания-США.

5. Используя данные учебника, составить диаграмму «Страны, занимающие первое-третье места в мире по производству промышленной и сельскохозяйственной продукции».

Тема 6: Глобальные проблемы человечества.

Понятие о глобальных проблемах. Классификация глобальных проблем. Экологическая проблема. Демографическая проблема. Проблема мира и разоружения. Продовольственная проблема. Энергетическая и сырьевая проблемы. Проблема здоровья людей. Проблема использования Мирового океана. Освоение космоса. Глобальные прогнозы, гипотезы, проекты.

Тема 7. Региональная характеристика мира

Зарубежная Европа.

Общая характеристика Зарубежной Европы. Население и хозяйство. Субрегионы и страны Зарубежной Европы. Великобритания, Италия, Франция, Германия- ведущие страны мира.

Зарубежная Азия.

Общая характеристика Зарубежной Азии. Население и хозяйство. Китай, Япония, Индия. Австралийский Союз. Комплексная характеристика региона.

Африка.

Общая характеристика региона «Африка». Население и хозяйство стран Африканского региона. Субрегионы Северной и Тропической Африки.

Северная Америка.

Общая характеристика США. Макрорегионы США. Население и хозяйство США. Канада.

Латинская Америка

Общая характеристика региона «Латинская Америка». Население и хозяйство Латинской Америки. Бразилия.

Тема 8. Россия в современном мире.

Россия на карте мира и в системе международных отношений. Геополитическое положение России. ПРП страны. Место России в мировом хозяйстве.

Тематическое планирование 11 класс

№ п/п	Наименование разделов и тем	Количество часов		Электронные ресурсы
		Всего	Практические работы	
1	Введение	1		https://resh.edu.ru/subject/lesson/3764/start/652364/
2	Региональная характеристика мира	28		https://resh.edu.ru/subject/lesson/5764/start/202364/
3	Глобальные проблемы человечества	4		https://resh.edu.ru/subject/lesson/4864/start/298851/
4	Итоговый контроль	1		
	Всего	34	5	